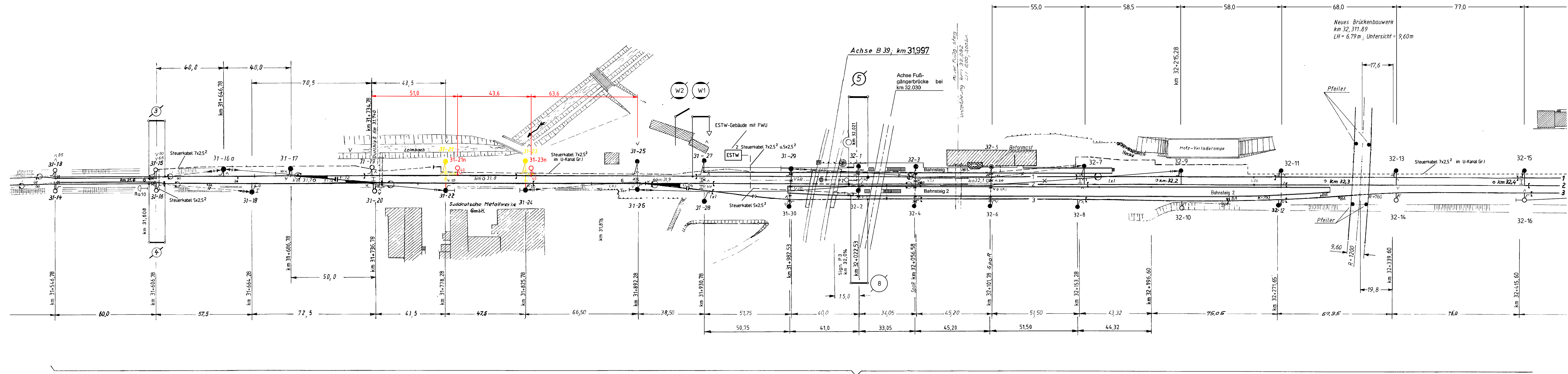





CAD-Zeichnung,  
darf nicht manuell geändert werden!



Absenkung siehe EbsH 4000 CI-CK Blatt 1 und 2

Bestand  
Neubau/Umbau  
Rückbau

Lph: VP/EP/AP

| Für den Bestand  |   |   |       |      |                 |      |                   |        |                  |           |
|--|---|---|-------|------|-----------------|------|-------------------|--------|------------------|-----------|
| nach Ausführung berichtigt:  | Übereinstimmung mit Örtlichkeit bestätigt:  | anerkannt:  |       |      |                 |      |                   |        |                  |           |
| Ort, Datum, Name, Unterschrift   | Ort, Datum, Name, Unterschrift  | Ort, Datum, Name, Unterschrift  |       |      |                 |      |                   |        |                  |           |
| Firma:   | Firma:  | DB Netz AG  |       |      |                 |      |                   |        |                  |           |
|  |   |   |       |      |                 |      |                   |        |                  |           |
| a  | Erstausgabe   | Galerl 13.11.2017   |       |      |                 |      |                   |        |                  |           |
| Index:   | Änderung bzw. Ergänzungen   | Name: Datum:  |       |      |                 |      |                   |        |                  |           |
| Prüfvermerke   |   |   |       |      |                 |      |                   |        |                  |           |
| Freigabe zur Bauausführung   | Gleichstellung mit dem Prüfaxemplar wird bestätigt:   | weitere Prüfergebnisse bzw. Zustimmung von Dritte o. ähnl.  |       |      |                 |      |                   |        |                  |           |
| Ort, Datum, Unterschrift   | Ort, Datum, Unterschrift  |   |       |      |                 |      |                   |        |                  |           |
| gutachterliche Prüfung   | gutachterliche Prüfung  |   |       |      |                 |      |                   |        |                  |           |
| Lageskizze   |   |   |       |      |                 |      |                   |        |                  |           |
| Auftraggeber:  | Planverfasser:  | Auftrag-Nr.: 179016   |       |      |                 |      |                   |        |                  |           |
| <br>Regierungspräsidium Karlsruhe<br>Abteilung Umwelt<br>Referat 53.1<br> | <br>SPL Powerlines<br>Germany GmbH<br>Rosa-Luxemburg-Str. 29<br>04103 Leipzig<br>Germany<br>Tel.: 0341/910448-11<br>Leipzig, 13.11.2017, gez. Galerl<br>Ort, Datum, Unterschrift<br>Planung: | <table border="1"> <thead> <tr> <th>Datum</th> <th>Name</th> </tr> </thead> <tbody> <tr> <td>gez. 13.11.2017</td> <td>Kuba</td> </tr> <tr> <td>bearb. 13.11.2017</td> <td>Galerl</td> </tr> <tr> <td>gepr. 13.11.2017</td> <td>Oestreich</td> </tr> </tbody> </table> | Datum | Name | gez. 13.11.2017 | Kuba | bearb. 13.11.2017 | Galerl | gepr. 13.11.2017 | Oestreich |
| Datum  | Name  |   |       |      |                 |      |                   |        |                  |           |
| gez. 13.11.2017  | Kuba  |   |       |      |                 |      |                   |        |                  |           |
| bearb. 13.11.2017  | Galerl  |   |       |      |                 |      |                   |        |                  |           |
| gepr. 13.11.2017   | Oestreich   |   |       |      |                 |      |                   |        |                  |           |
| DB Netz AG<br>Regionalbereich Südwest<br>Karlsruhe   |   | Blatt-Nr.: 1  |       |      |                 |      |                   |        |                  |           |
|  |   | Planart: Ausführung   |       |      |                 |      |                   |        |                  |           |
|  |   | Blattgr.: 297 x 1189  |       |      |                 |      |                   |        |                  |           |
| Maßstab:<br>1:1000   | Hochwasserschutzkonzeption Leimbach<br>Ausbau des Leimbachs, Baufreiheitsmaßnahme:<br><b>Oberleitungsanlage der DB</b><br>Oberleitungslage- und Erdungsplan (Ausschnitt)<br>Bf. Wiesloch-Waldorff<br>Str. 4000, Mannheim - Basel - Konstanz<br>km 31,520 - km 32,443            | 179016-EbsL-4000-01   |       |      |                 |      |                   |        |                  |           |
|  |   | Ausgabe vom: 13.11.2017   |       |      |                 |      |                   |        |                  |           |
|  |   | Ursprung:   |       |      |                 |      |                   |        |                  |           |
|  |   | Ersatz für:   |       |      |                 |      |                   |        |                  |           |