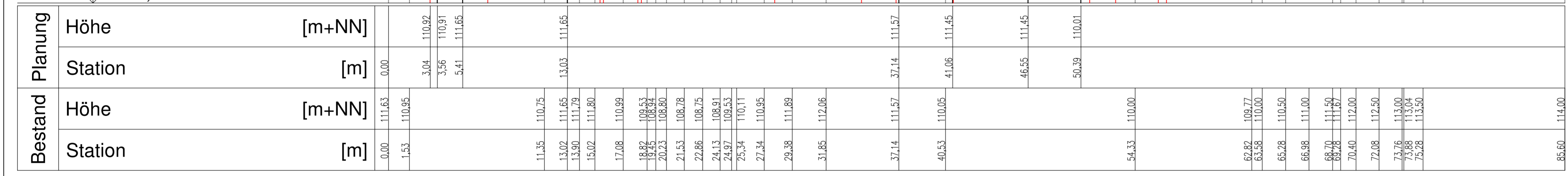


Station 22+611

— Planung
- - - Bestand

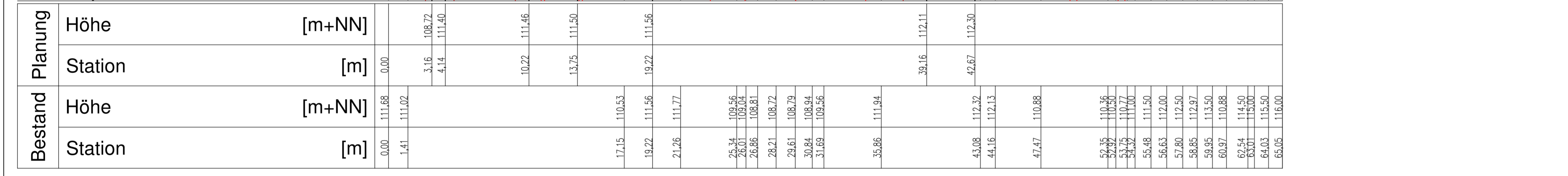
↓ 105,00 m+NN



Station 22+661

— Planung
- - - Bestand

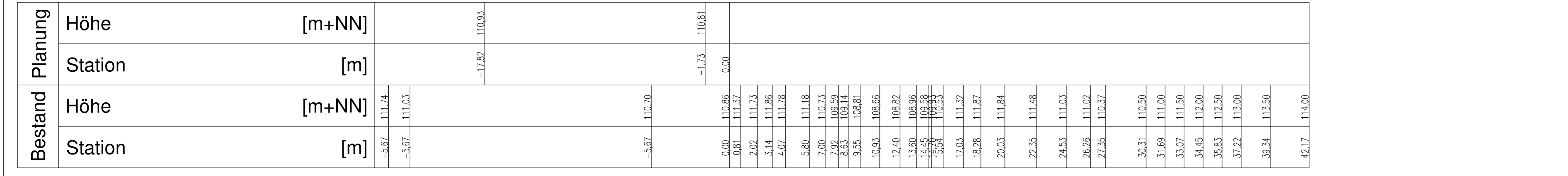
↓ 105,00 m+NN



Station 22+711

— Planung
- - - Bestand

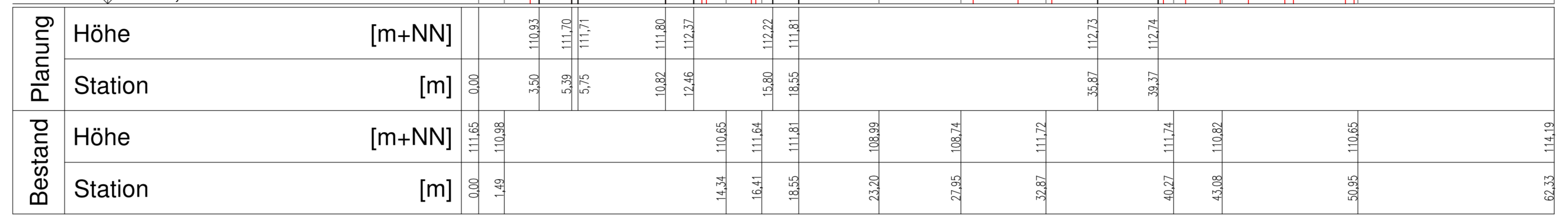
↓ 105,00 m+NN



Station 22+636

— Planung
- - - Bestand

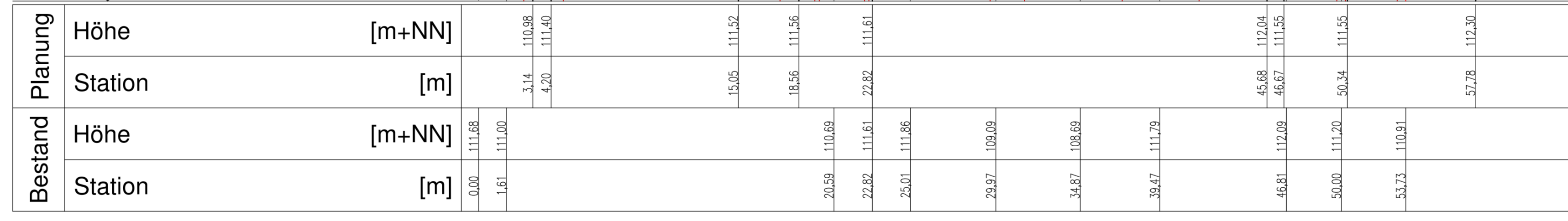
↓ 105,00 m+NN



Station 22+686

— Planung
- - - Bestand

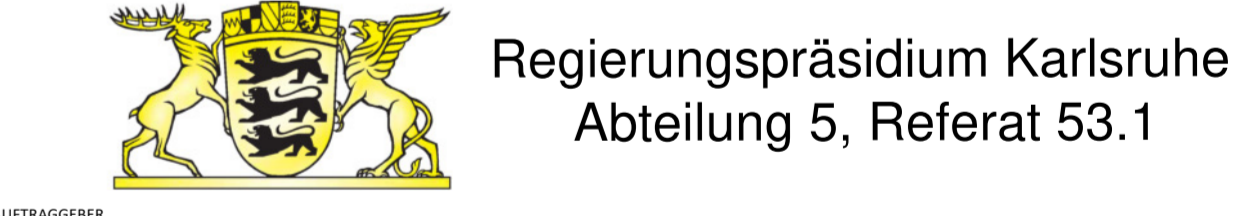
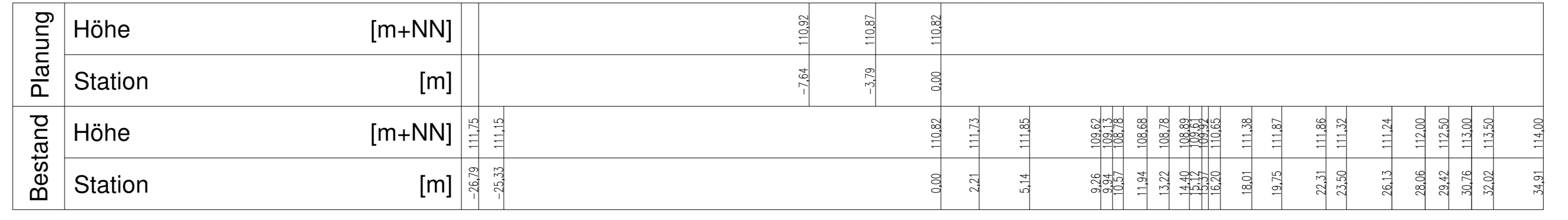
↓ 105,00 m+NN



Station 22+759

— Planung
- - - Bestand

↓ 105,00 m+NN



Ausbau Leimbach-Oberlauf - Maßnahme 3
HRB Nußloch bis ehem. Hubbrücke auf Gemarkung Wiesloch
km 21+860 bis 23+270 (Maßnahme 3.1)

PLANNHALT		DATUM		NAME	
ENTWICKELT	09.11.2017	HAR/RH		1:200	
BEARBEITET	03.01.2018	RH		Genehmigungsplanung	
GEPROBT	03.01.2018	HAR		MASSSTAB	
PROJEKTNUMMER	102.13.053	LAGESYSTEM		DHHN 12	
		Gauß-Krüger Zone 3		HÖHENSYSTEM	
				DHHN 12	

WALD + CORBE
BERATENDE INGENIEURE
Am Hecklehamm 18, 76549 Hügelheim
Tel: 07229 / 1876-00 Fax: 07229 / 1876-777

UNTERSCHRIFT	UNTERSCHRIFT	ANLAGE
AUFTRAGGEBER	UNTERSCHRIFT OBERLEITER	6.6
Karlsruhe, den	Hügelheim, den	

Ing.-Büro WALD + CORBE CAD Format: 1317 x 473 mm Fläch: 0.62 m²