


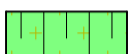





Legende:

-  best. Böschung
-  best. Zaun
-  best. Bäume
-  best. Mauern
-  Bestandshöhe
-  gepl. Böschung
-  gepl. Grünfläche / Berme
-  gepl. Schotterweg
-  gepl. Betonbauwerk
-  gepl. Bastraße
-  gepl. Bastraße
-  Planungshöhe
-  Zustand nach Bauende



Regierungspräsidium Karlsruhe
Abteilung 5, Referat 53.1

AUFTRAGGEBER

Ausbau Leimbach-Oberlauf - Maßnahme 3
HRB Nußloch bis ehem. Hubbrücke auf Gemarkung Wiesloch
km 21+860 bis 23+270 (Maßnahme 3.1)

PROJEKT

Lageplan Behelfszufahrt ehem. Bahnwärterhaus

| | | | | |
|---------------|------------|----------|--------------------|-------------------|
| PLANINHALT | DATUM | NAMEN | MAßSTAB | PLANNINGSSTAND |
| ENTWICKELT | 09.11.2017 | Har/RH | 1:250 | Gehmigungsplanung |
| BEARBEITET | 03.01.2018 | RH | | |
| GEPRÜFT | 03.01.2018 | Har | | |
| PROJEKTNUMMER | 102.13.053 | LAGESTAB | Gauß-Krüger Zone 3 | HÖHENSYSTEM |
| | | | | DHHN 12 |

WALD + CORBE Am Hecklehamm 18, 76549 Hügelsheim
BERATENDE INGENIEURE Tel: 07229 / 1876-00 Fax: 07229 / 1876-777

| | | |
|---------------------------|---------------------------|--------|
| OBJEKTPLANER | UNTERSCHRIFT OBJEKTPLANER | 6.5 |
| UNTERSCHRIFT AUFTRAGGEBER | UNTERSCHRIFT OBJEKTPLANER | |
| Karlsruhe, den | Hügelsheim, den | ANLAGE |

Ing.-Büro WALD + CORBE CAD Format: 1129 x 485 mm Fläche: 0,55 m²