Station 22+906 Schritt 1

——— Planung
— — — Bestand

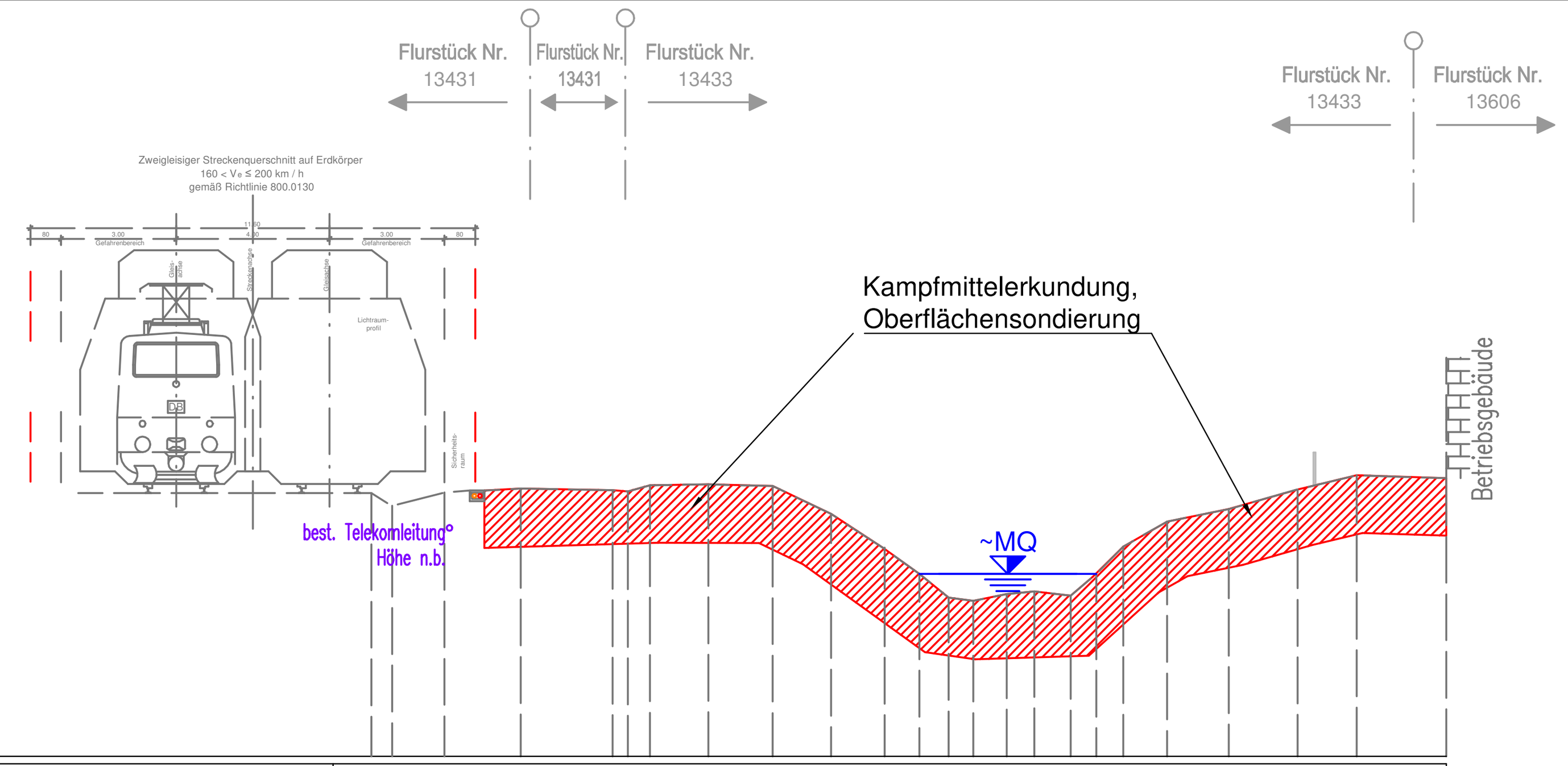

			Werte
Planung	Höhe	[m+NN]	
Planung	Station	[m]	0,00
Bestand	Höhe	[m+NN]	111,86 111,53 111,88 111,98 111,94 111,91 112,07 112,09 112,05 111,32 110,44 109,76 109,14 109,05 109,23 109,30 109,19 109,76 110,47 111,12 111,45 111,96 112,33 112,25
Bestand	Station	[m]	0,00 0,54 1,91 3,90 6,29 6,69 7,27 8,79 10,47 11,99 13,34 14,29 15,06 15,70 16,57 17,29 18,24 18,91 19,61 20,75 22,36 24,16 25,70 28,03

Station 22+906 Schritt 5

· · · · · Urbestand
——— Planung
— — — Bestand

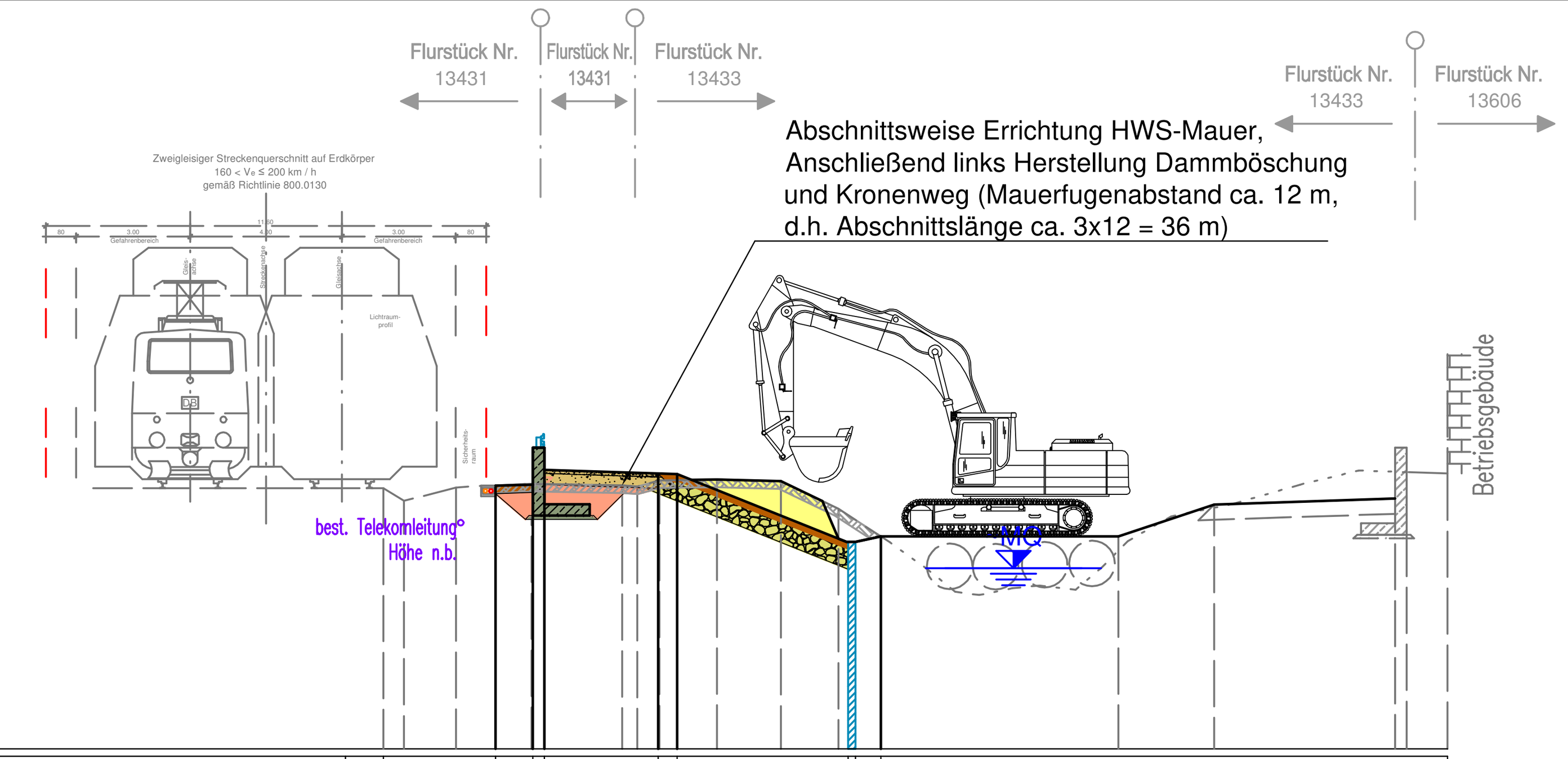

		Werte
Planung	Höhe	111,93 111,95 112,35 112,25 112,23 110,16 110,16 110,59 112,25
Planung	Station	0,00 2,95 3,94 4,24 7,24 7,74 12,24 12,44 13,11 28,03
Bestand	Höhe	111,86 111,53 111,88 111,98 111,94 111,91 112,07 112,09 112,05 111,32 110,59 110,59 111,43 111,59 112,29 112,25
Bestand	Station	0,00 0,54 1,91 3,90 6,29 6,69 7,27 8,79 10,47 11,99 13,11 19,37 21,89 26,66 26,96 28,03

Station 22+906 Schritt 2

· · · · · Urbestand
——— Planung
— — — Bestand

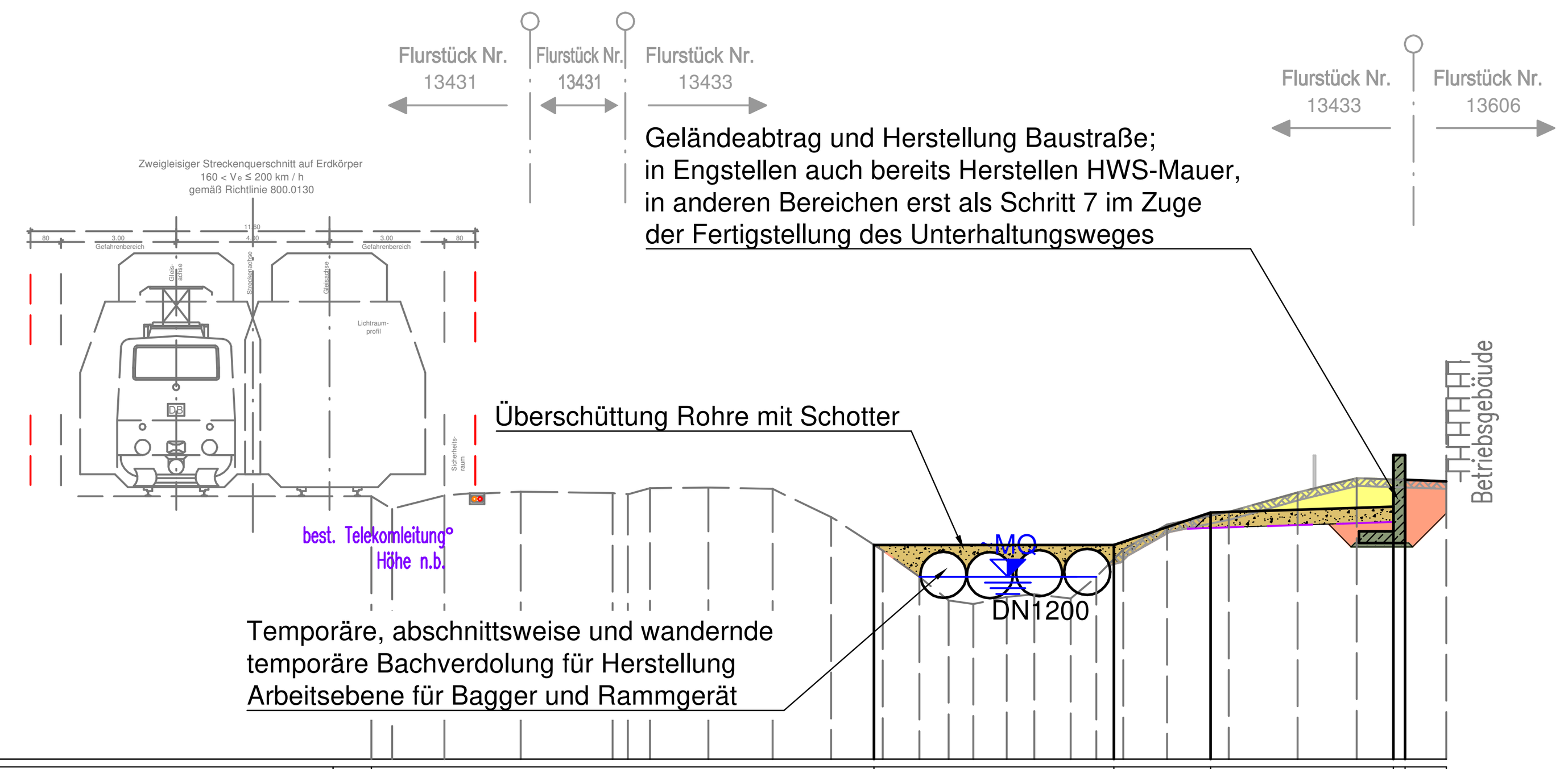

		Werte
Planung	Höhe	110,59 110,59 111,43 111,59 112,29 112,25
Planung	Station	0,00 13,11 19,37 21,89 26,66 26,96 28,03
Bestand	Höhe	111,86 111,53 111,88 111,98 111,94 111,91 112,07 112,09 112,05 111,32 110,44 109,76 109,14 109,05 109,23 109,30 109,19 109,76 110,47 111,12 111,45 111,96 112,33 112,25
Bestand	Station	0,00 0,54 1,91 3,90 6,29 6,69 7,27 8,79 10,47 11,99 13,34 14,29 15,06 15,70 16,57 17,29 18,24 18,91 19,61 20,75 22,36 24,16 25,70 28,03

Station 22+906 Schritt 6

· · · · · Urbestand
——— Planung
— — — Bestand

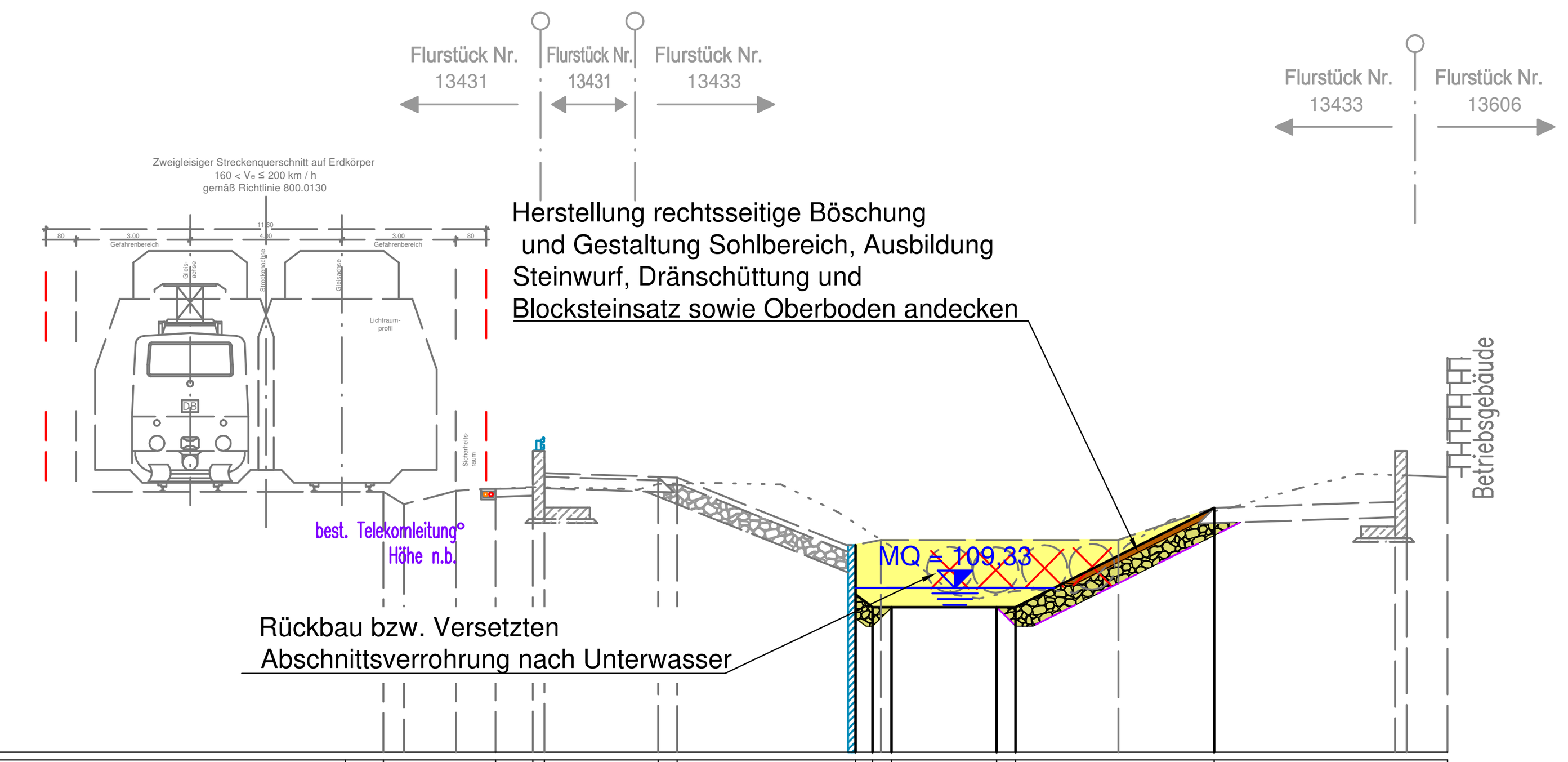

		Werte
Planung	Höhe	111,93 111,95 112,35 112,25 112,23 109,16 108,82 108,82 108,82 108,82 111,43 112,25
Planung	Station	0,00 2,95 3,94 4,24 7,24 7,74 12,44 12,88 13,38 16,16 16,66 21,89 28,03
Bestand	Höhe	111,86 111,53 111,88 110,16 110,59 110,59 111,43 111,59 112,29 112,25
Bestand	Station	0,00 0,54 1,91 12,24 13,11 19,37 21,89 26,66 26,96 28,03

Station 22+906 Schritt 3

· · · · · Urbestand
——— Planung
— — — Bestand

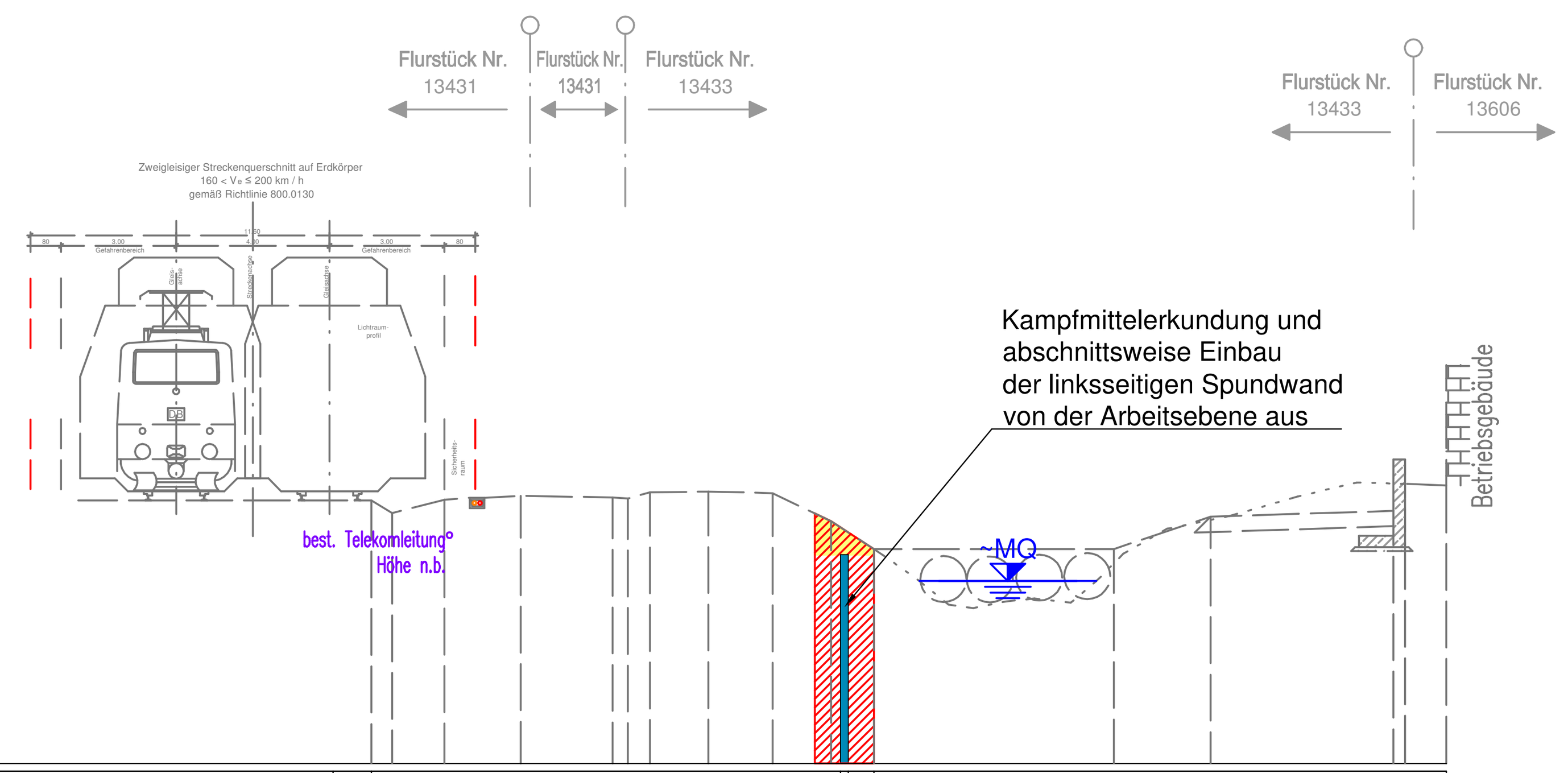

		Werte
Planung	Höhe	110,16 109,16 110,59 112,25
Planung	Station	0,00 12,24 12,44 13,11 28,03
Bestand	Höhe	111,86 111,53 111,88 111,98 111,94 111,91 112,07 112,09 112,05 111,32 110,59 111,43 111,59 112,29 112,25
Bestand	Station	0,00 0,54 1,91 3,90 6,29 6,69 7,27 8,79 10,47 11,99 19,37 21,89 26,66 26,96 28,03

Station 22+906 Schritt 7

· · · · · Urbestand
——— Planung
— — — Bestand

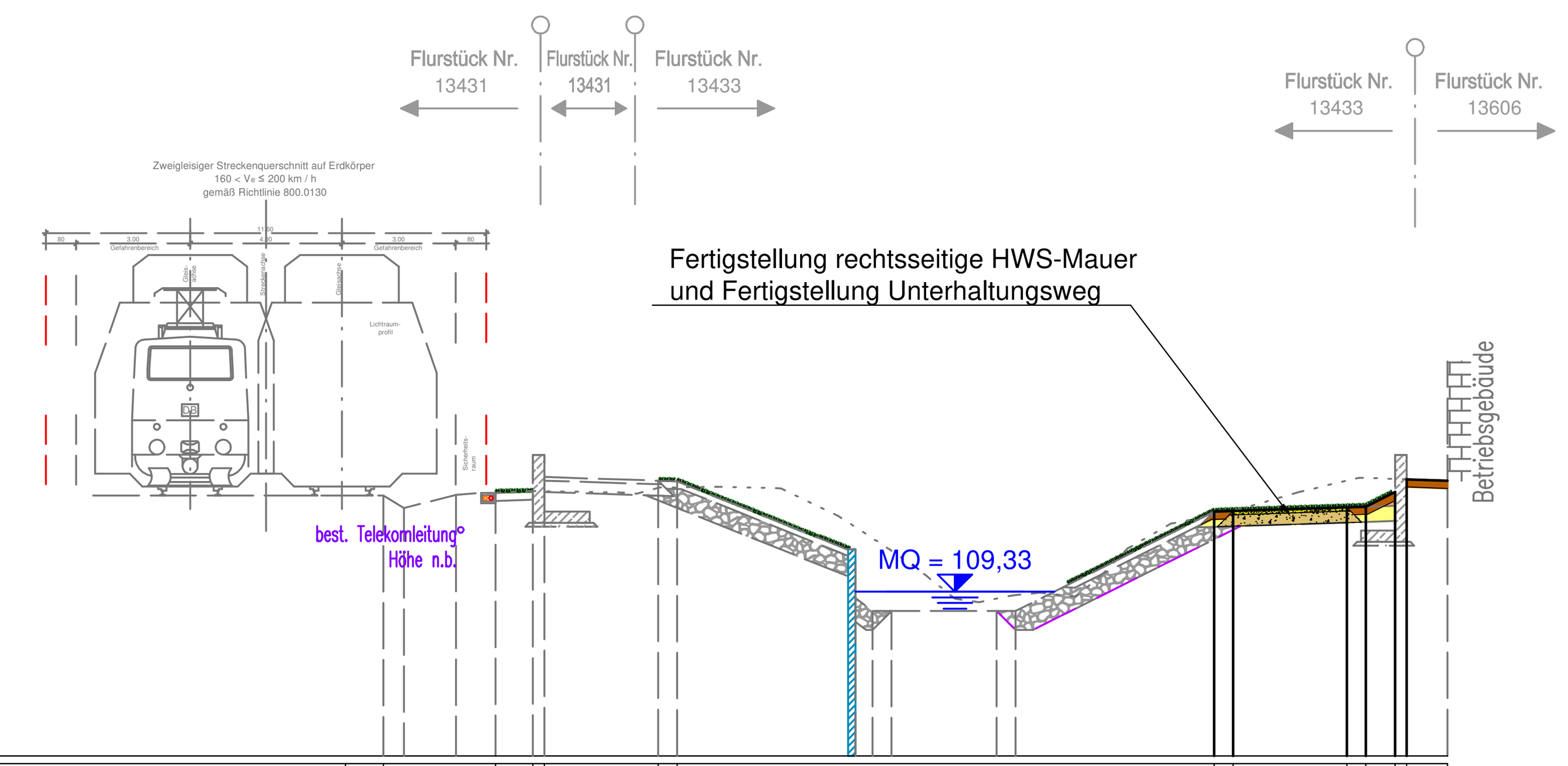

		Werte
Planung	Höhe	111,93 111,95 112,35 112,25 112,23 111,43 111,45 111,55 111,56 111,95 112,29 112,25
Planung	Station	0,00 2,95 3,94 4,24 7,24 7,74 21,89 22,38 25,39 25,89 26,66 26,96 28,03
Bestand	Höhe	111,86 111,53 111,88 110,16 109,16 108,82 108,82 108,82 108,82 110,59 111,43 111,59 112,29 112,25
Bestand	Station	0,00 0,54 1,91 12,24 12,44 12,88 13,38 16,16 16,66 19,37 21,89 26,66 26,96 28,03

Schritt 4: Herstellung einer alternativen Zufahrtsmöglichkeit zum ehem. Bahnwärterhaus (einschl. Einbau Behelfsbrücke)

Maßstab: 1:200
0 2,5 5 10 15 20m

Legende:

- · · · · · Urbestand: derzeitiges Profil
- — — — Bestand: Neuer Bestand nach dem jeweiligen Schritt
- ——— Planung: nächster Bauschritt

AUFTRAGGEBER: Regierungspräsidium Karlsruhe
Abteilung 5, Referat 53.1

PROJEKT: Ausbau Leimbach-Oberlauf - Maßnahme 3
HRB Nußloch bis ehem. Hubbrücke auf Gemarkung Wiesloch
km 21+860 bis 23+270 (Maßnahme 3.1)

PLANINHALT: Bauablauf am Beispiel Querprofil 22+906

	DATUM	NAME
ENTWICKELT	09.11.2017	Har/RH
BEARBEITET	03.01.2018	RH
GEPRÜFT	03.01.2018	Har
PROJEKTNUMMER	102.13.053	

MASSSTAB: 1:200
PLANUNGSSTAND: Genehmigungsplanung
LAGESYSTEM: Gauß-Krüger Zone 3
HÖHENSYSTEM: DHHN 12

OBJEKTPLANER: WALD + CORBE
BERATENDE INGENIEURE
Am Hecklehamm 18, 76549 Hügelsheim
Tel: 07229 / 1876-00 Fax: 07229 / 1876-777

UNTERSCHRIFT AUFTRAGGEBER: Karlsruhe, den
UNTERSCHRIFT OBJEKTPLANER: Hügelsheim, den
ANLAGE: 6.3

Ing.-Büro WALD + CORBE CAD Format: 815 x 540 mm Fläche: 0.44 m²
W:\Leimbach_Oberlauf\1BA_km-21+870-23+270\C01_CAD\4_Genehmigungsplanung\4_LeimOberl-M3-1_QP.dwg, 03.01.2018 - 09:49 h