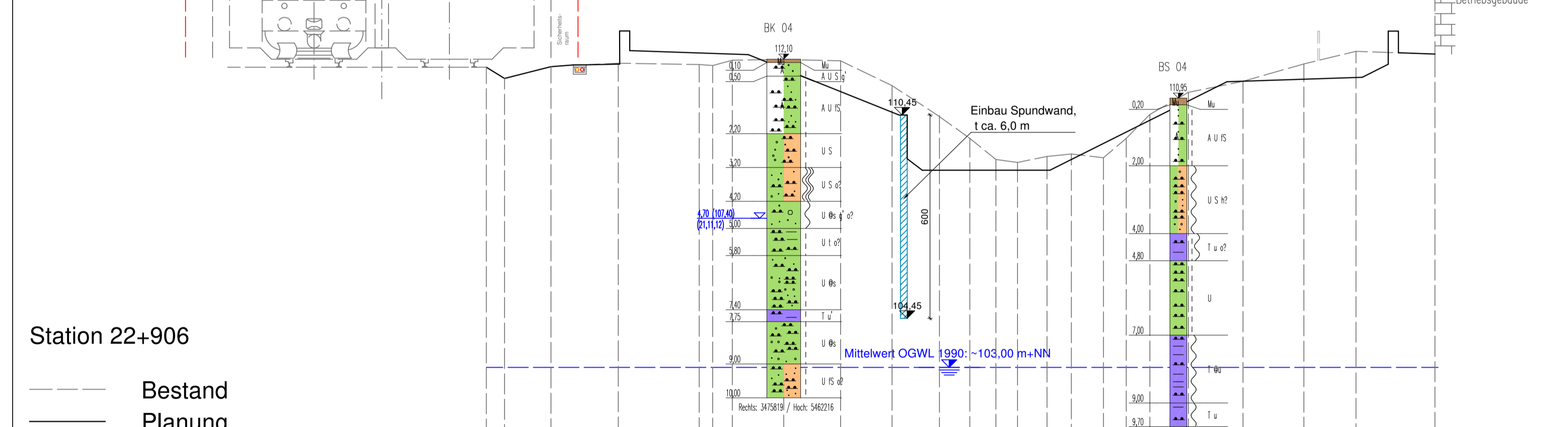
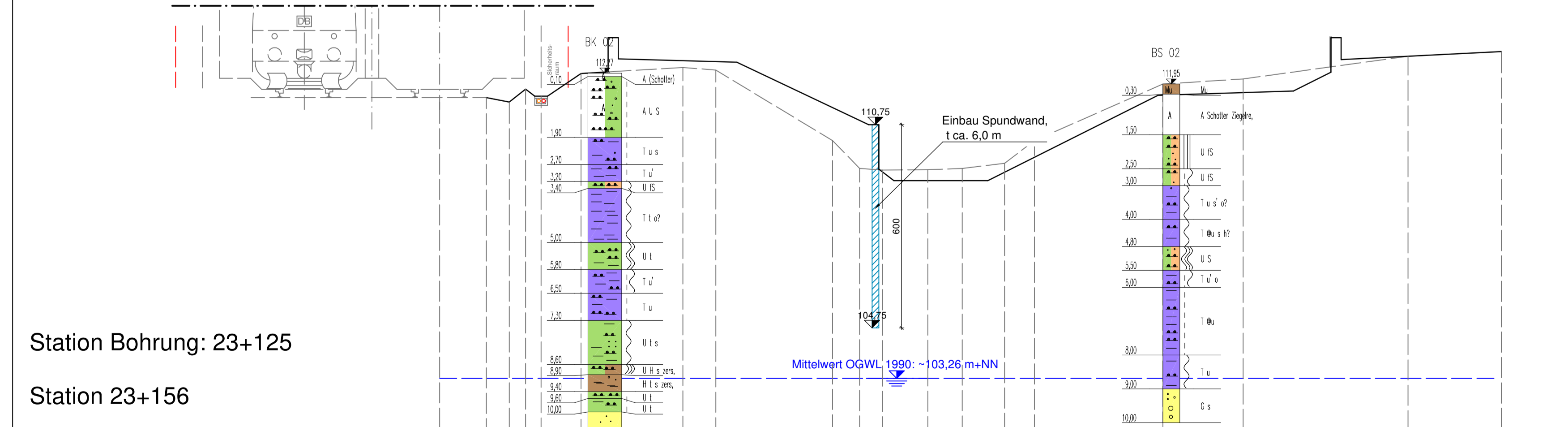


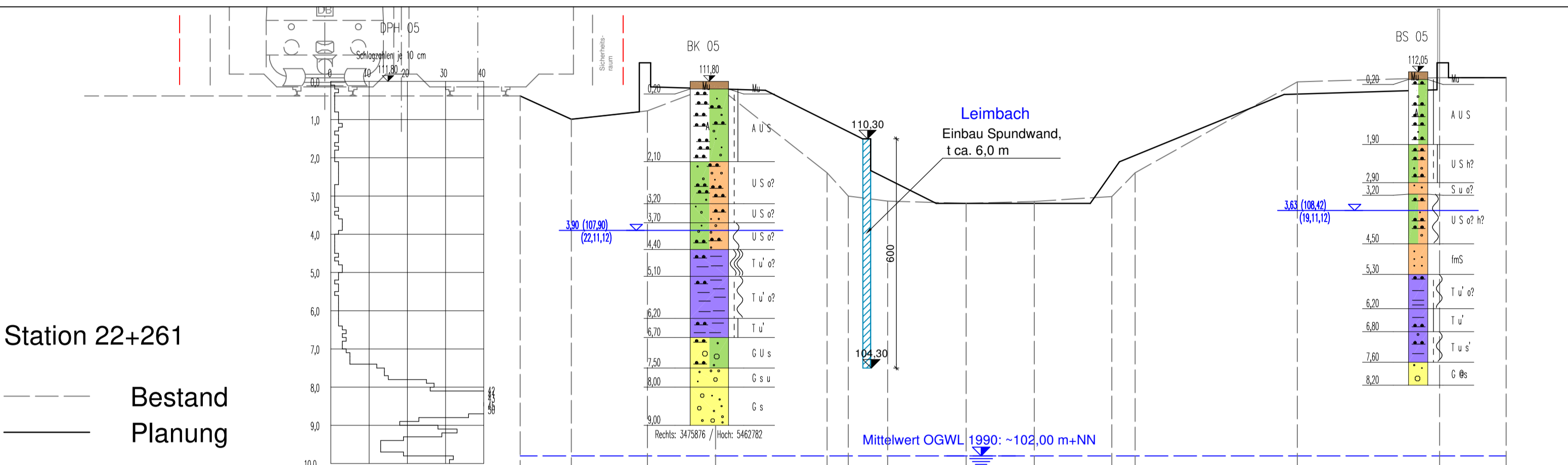
Station 22+061	
Bestand Planung	
100,00 m+NN	
Höhe	[m+NN]
Station	[m]
Höhe	[m+NN]
Station	[m]



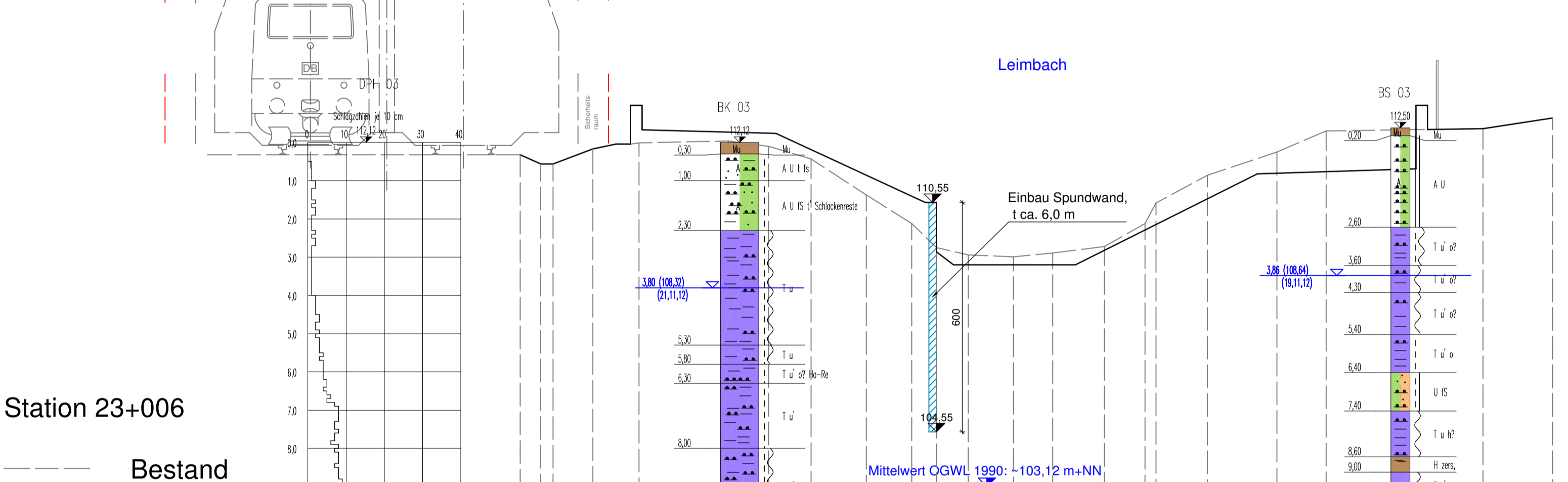
Station 22+906	
Bestand Planung	
98,00 m+NN	
Höhe	[m+NN]
Station	[m]
Höhe	[m+NN]
Station	[m]



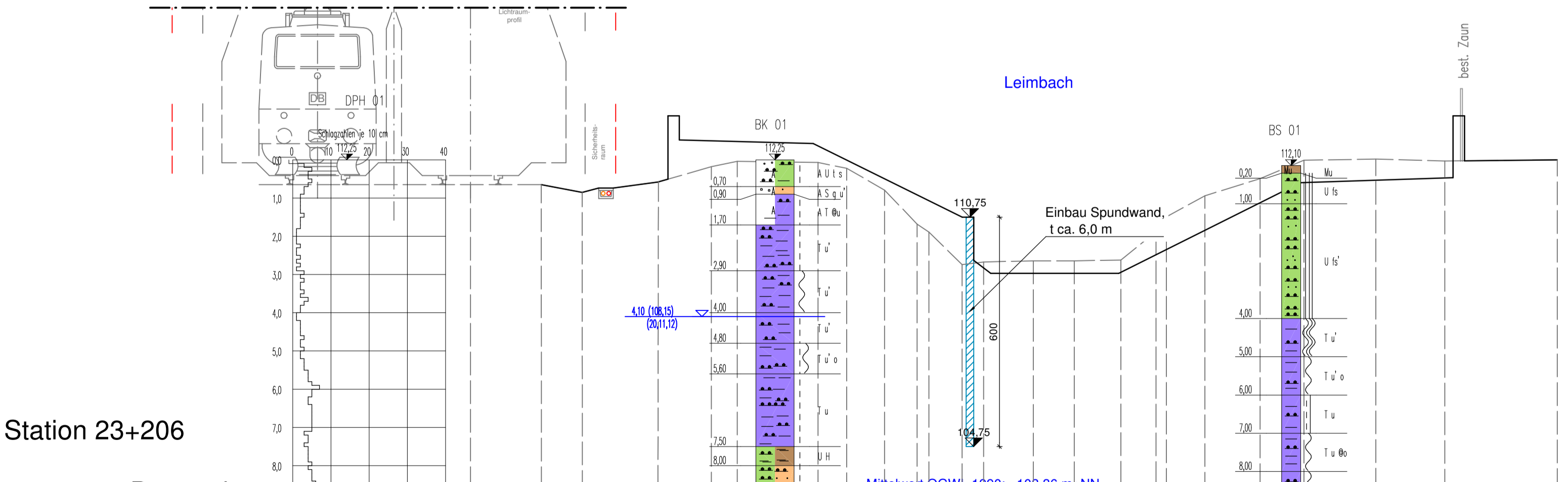
Station Bohrung: 23+125	
Bestand Planung	
98,00 m+NN	
Höhe	[m+NN]
Station	[m]
Höhe	[m+NN]
Station	[m]



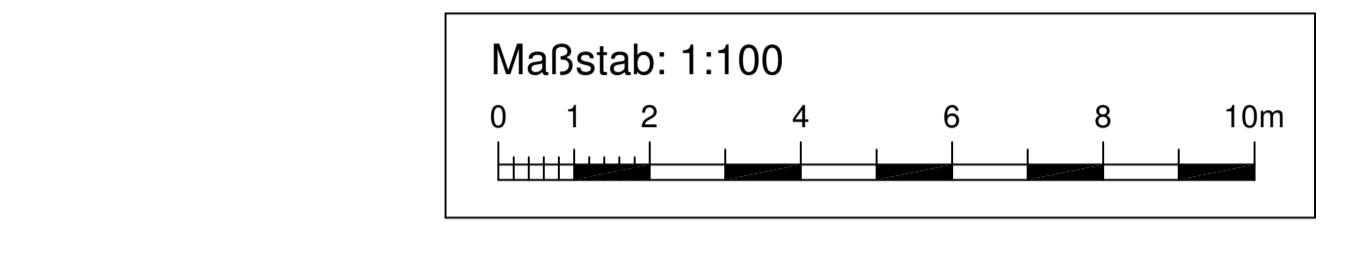
Station 22+261	
Bestand Planung	
100,00 m+NN	
Höhe	[m+NN]
Station	[m]
Höhe	[m+NN]
Station	[m]



Station 23+006	
Bestand Planung	
100,00 m+NN	
Höhe	[m+NN]
Station	[m]
Höhe	[m+NN]
Station	[m]



Station 23+206	
Bestand Planung	
100,00 m+NN	
Höhe	[m+NN]
Station	[m]
Höhe	[m+NN]
Station	[m]



Mittelwert oberes Grundwasser 1990

Regierungspräsidium Karlsruhe
Abteilung 5, Referat 53.1

Ausbau Leimbach-Oberlauf - Maßnahme 3
HRB Nußloch bis ehem. Hubbrücke auf Gemarkung Wiesloch
km 21+860 bis 23+270 (Maßnahme 3.1)

Querschnitte Bohrprofile			
ENTWERFER	03.11.2017	HAUPT	1:100
VERLEGER	03.01.2018	EM	
GEPRÜFT	03.01.2018	HAUPT	
PROJEKTNUMMER	102.13.053	LAUBENSTEIN	
PLANNUMMER		Gauß-Krüger Zone 3	Genehmigungsplanung
PROJEKTNAME		LAUBENSTEIN	DRHN 12

WALD + CORBE
BERATENDE INGENIEURE

Am Heckelehmann 18, 76549 Hügelheim
Tel: 07229 / 1876-00 Fax: 07229 / 1876-777

3.7