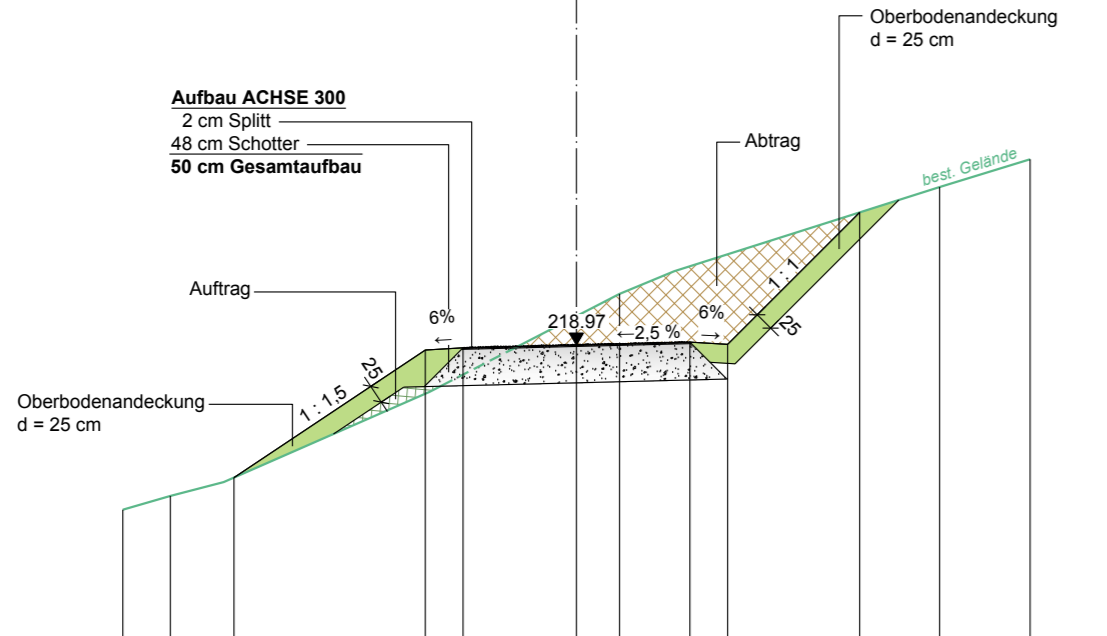
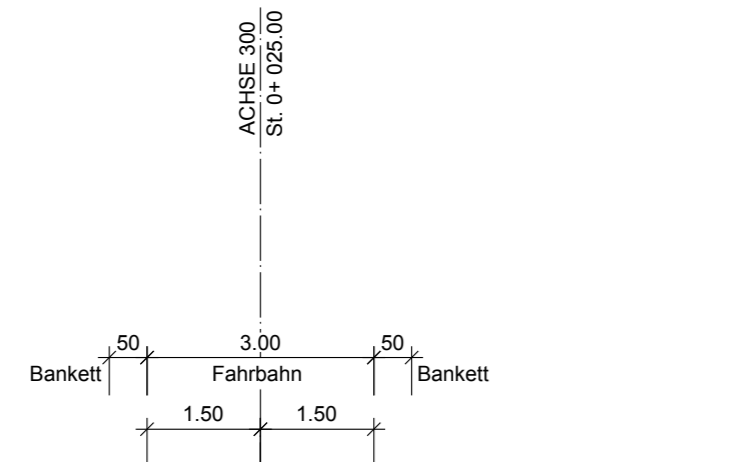


**REGELQUERSCHNITT A - A**

ACHSE 300 - Station: 0+ 025.00  
M 1: 100

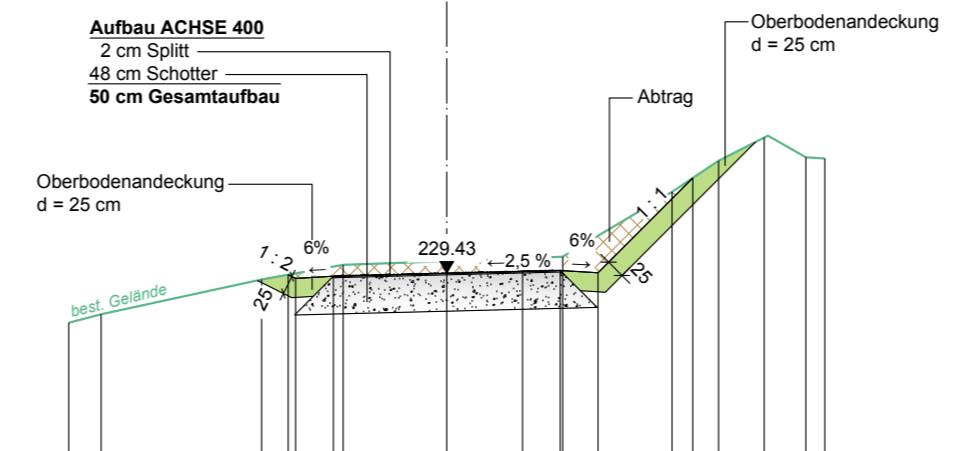
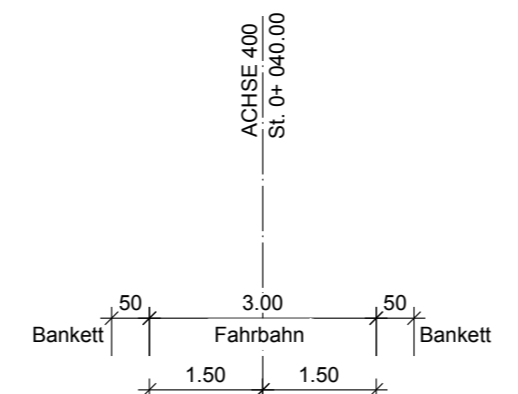


Achse 300 0+ 025  
Überhöhung = 1.0

Station	m	-6.00	-5.97	-4.53	-2.00	-1.90	0.00	0.87	1.50	2.00	3.75	4.80	6.00
best. Gelände	m+NHN	216.79	216.98	217.22	218.33	218.68	219.35	219.65	220.01	220.17	220.73	221.06	221.43
Straße	m+NHN				218.90	218.93	218.97		219.01	219.98			
Koordinaten					3479795.01	5482050.69							

**REGELQUERSCHNITT B - B**

ACHSE 400 - Station: 0+ 040.00  
M 1: 100

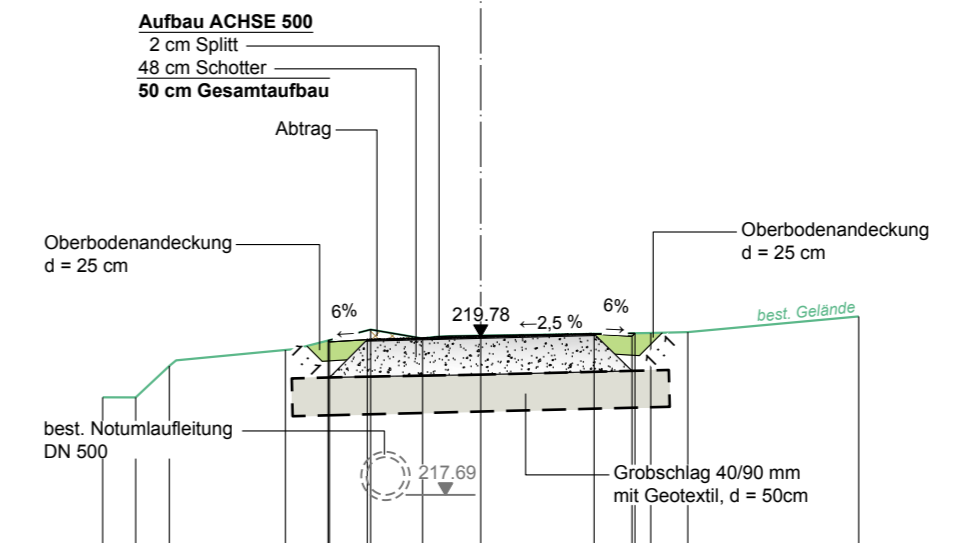
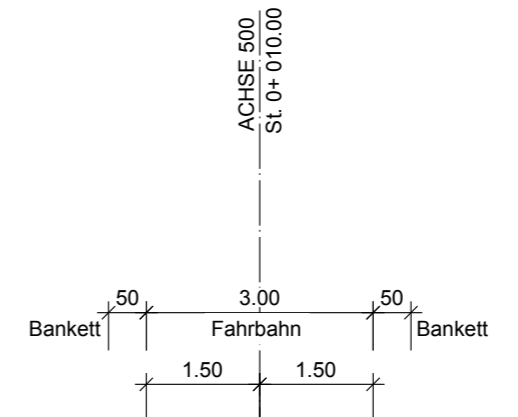


Achse 400 0+ 040  
Überhöhung = 1.0

Station	m	-5.00	-4.57	-2.45	-2.10	-2.00	-1.50	-1.37	0.00	1.00	1.90	1.93	2.00	2.88	3.25	3.60	4.20	4.75	5.00
Gelände	m+NHN	228.77	228.89	229.35	229.41	229.43	229.52	229.54	229.59	229.62	229.65	229.65	229.63	230.51	230.69	230.92	231.22	230.98	230.95
Straße	m+NHN			229.36	229.43	229.52	229.52	229.54	229.43	229.47	229.44								
Koordinaten									3479830.40										

**REGELQUERSCHNITT C - C**

ACHSE 500 - Station: 0+ 010.00  
M 1: 100



Achse 500 0+ 010  
Überhöhung = 1.0

Station	m	-5.00	-4.96	-4.12	-2.58	-2.02	-2.00	-1.90	-1.96	-0.77	0.00	1.50	2.04	2.25	2.74	5.00
Gelände	m+NHN	218.98	218.98	219.40	219.61	219.73	219.74	219.87	219.88	219.70	219.80	219.82	219.83	219.83	219.84	220.05
Straße	m+NHN					219.71	219.74	219.74	219.88	219.78	219.78	219.82	219.79	219.83	219.84	
Koordinaten						3480006.47					5482121.02					

**LEGENDE**

- best. Gelände
- Fahrbahnaufbau
- Splitt
- Schotter
- Grobschlag
- Oberbodenandeckung
- Auftrag
- Abtrag

A	Bezeichnungsänderung	Heinichen	Katzenmayer	15.03.2017
Index	Änderungsbeschreibung	Sachbearb.	Plan erstellt	Datum

Fertigung	Leistungsphase	Projekt Nr.	Anlage
---	Genehmigungsplanung	IB WI 54051	G 5.1

**WILLAREDT INGENIEURE GBR**  
Ingenieurbüro für Bauwesen und Umweltschutz  
Beratung · Planung · Bauleitung

Tel. 07261/685-0  
Fax 07261/685-99  
info@ib-willaredt.de  
www.ib-willaredt.de

Kleines Feldlein 3  
74889 Sinsheim

Bauherr: **STADT SCHRIESHEIM**

Projekt: Antrag auf unbefristeten Betrieb sowie Sanierungs- und Modernisierungsplanung des HRB "Kanzelbach" in 69198 Schriesheim

**REGELQUERSCHNITTE**  
A - A ACHSE 300 - St. 0+ 025.00, B - B ACHSE 400 - St. 0+ 040.00,  
C - C ACHSE 500 - St. 0+010.00

Sachbearbeiter	Plan erstellt	Maßstab	Plangröße
Heinichen	Katzenmayer	1 : 100	0,967x0,297 (0,287m²)

Für den Bauherrn

Für den Planer

**WILLAREDT INGENIEURE GBR**

Sinsheim, im März 2017