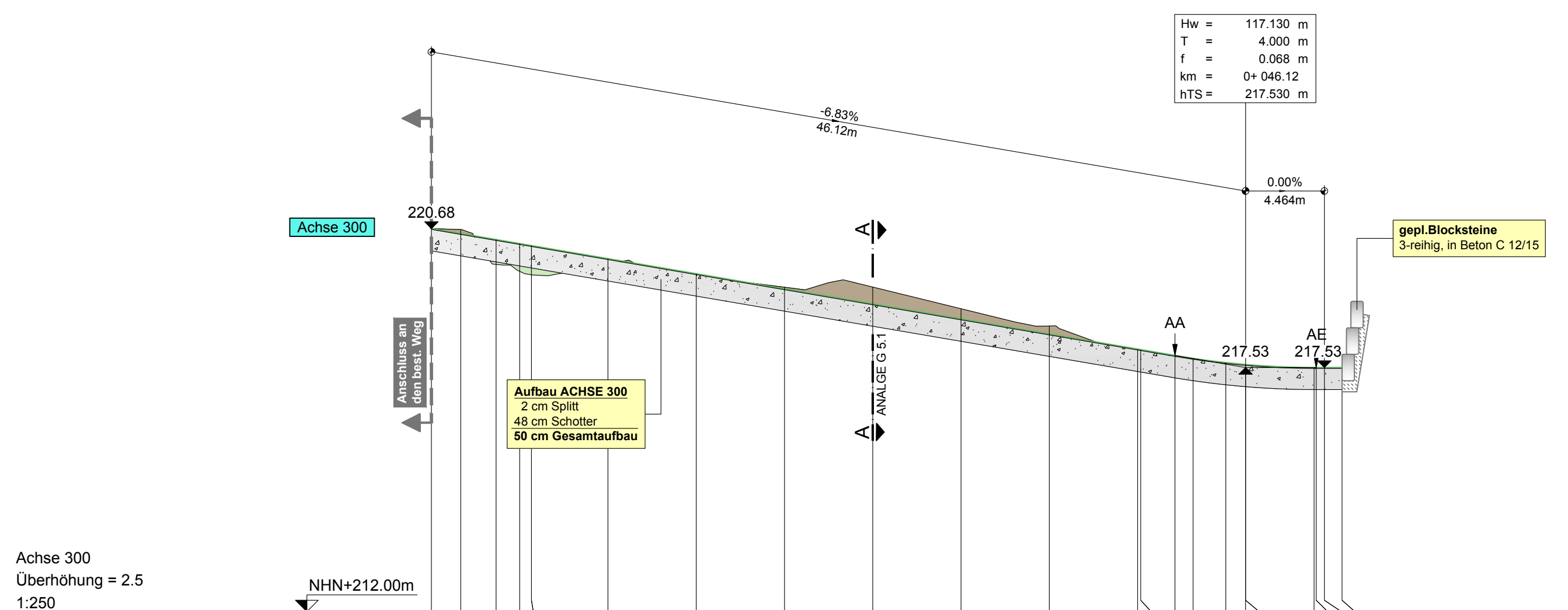



LÄNGENSCHNITT Achse 300
M 1:250/100



Hw = 117.130 m
T = 4.000 m
f = 0.068 m
km = 0+ 046.12
hTS = 217.530 m

Achse 300
Überhöhung = 2.5
1:250

Station	m	0.00	1.66	3.66	5.00	5.67	10.00	15.00	20.00	25.00	30.00	35.00	40.00	40.18	42.12	43.15	45.00	46.12	46.12	50.00	50.12	50.58	51.58
Gelände	m+NHN	220.68	220.65	219.86	219.71	219.63	219.87	219.61	219.35	219.35	218.86	218.47	217.77	217.74	217.54	217.52	217.23	217.28	217.28	217.50	217.50	217.53	217.47
Straße	m+NHN	220.68	220.57	220.43	220.34	220.29	220.00	219.66	219.31	218.97	218.63	218.29	217.95	217.94	217.80	217.74	217.64	217.60	217.60	217.53	217.53	217.53	217.47
Abstand Straße-Gelände		-0.00	0.09	-0.57	-0.63	-0.66	-0.12	-0.05	0.04	0.38	0.23	0.18	-0.18	-0.19	-0.26	-0.22	-0.41	-0.32	-0.32	-0.03	-0.03	0.00	-0.06



LEGENDE

- best. Gelände
- Abtrag
- Auftrag
- Straßenaufbau**
- Splitt
- Schotter

Index	Änderungsbeschreibung	Sachbearb.	Plan erstellt	Datum
A	Bezeichnungsänderung	Heinichen	Katzenmayer	15.03.2017

Fertigung	Leistungsphase	Projekt Nr.	Anlage
---	Genehmigungsplanung	IB WI 54051	G 4.1

WILLAREDT INGENIEURE GbR
Ingenieurbüro für Bauwesen und Umweltschutz
Beratung · Planung · Bauleitung

Tel. 07261/685-0
Fax 07261/685-99
info@ib-willaredt.de

Kleines Feldlein 3
74889 Sinsheim
www.ib-willaredt.de

Bauherr: **STADT SCHRIESHEIM**




Projekt: Antrag auf unbefristeten Betrieb sowie Sanierungs- und Modernisierungsplanung des HRB "Kanzelbach" in 69198 Schriesheim

LÄNGENSCHNITT
Achse 300

Sachbearbeiter	Plan erstellt	Maßstab	Plangröße
Heinichen	Katzenmayer	1 : 250/100	0,640x0,339 (0,217m²)

Für den Bauherrn

WILLAREDT INGENIEURE GbR



Sinsheim, im März 2017