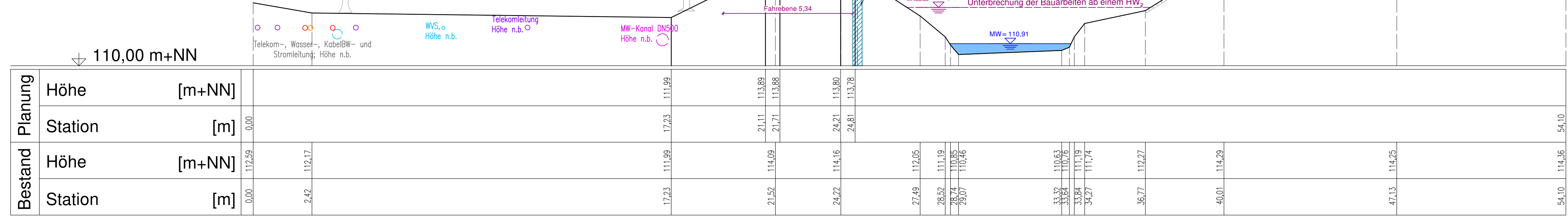


Station 23+583

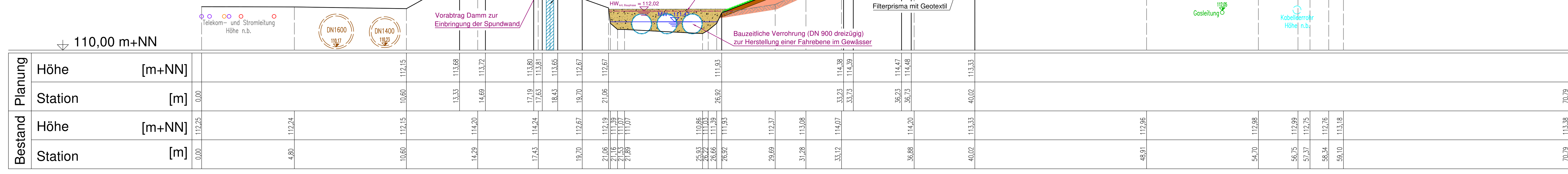
--- Bestand
— Planung



Planung	Höhe	[m+NN]
	0,00	111,99
	2,42	112,41
	17,23	114,22
	21,11	113,89
	21,71	113,88
	24,21	113,80
	24,81	113,78
	27,49	112,05
	28,52	111,19
	28,74	109,85
	29,07	110,46
	33,32	110,63
	33,64	110,76
	33,84	111,19
	34,27	111,74
	36,77	112,27
	40,01	114,29
	47,13	114,25
	54,10	114,36

Station 23+760

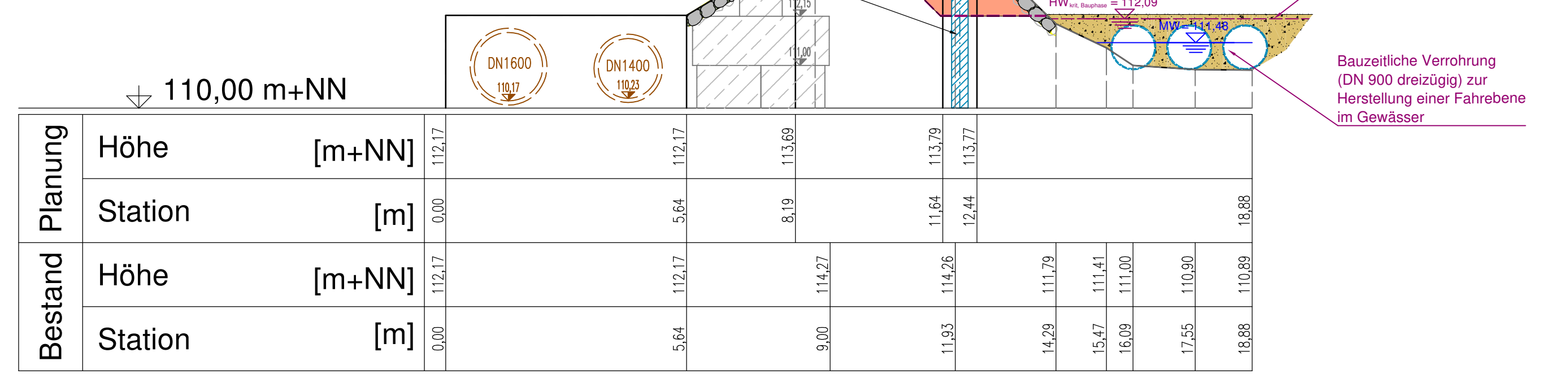
--- Bestand
— Planung



Planung	Höhe	[m+NN]
	0,00	112,15
	10,60	113,68
	13,33	113,72
	14,69	113,72
	17,19	113,80
	17,63	113,81
	18,43	113,65
	19,70	112,67
	21,06	112,67
	21,16	111,39
	21,33	111,07
	21,39	111,07
	25,93	110,66
	26,72	111,03
	26,66	111,39
	26,92	111,93
	29,69	112,37
	31,28	113,08
	33,12	114,07
	33,23	114,38
	33,73	114,39
	36,23	114,47
	36,73	114,46
	36,88	114,20
	40,02	113,33
	48,91	112,96
	54,70	112,98
	56,75	112,99
	57,37	112,75
	58,34	112,76
	59,10	113,18
	70,79	113,38

Schnitt 1-1

--- Bestand
— Planung



Planung	Höhe	[m+NN]
	0,00	112,17
	5,64	112,71
	8,19	113,69
	11,64	113,79
	12,44	113,77
	14,29	111,79
	15,47	111,41
	16,09	111,00
	17,55	110,90
	18,88	110,89

Regierungspräsidium Karlsruhe
Abteilung 5, Referat 53.1

Ausbau Leimbach-Oberlauf - Maßnahme 3
Brücke "In den Weinäckern" bis ehem. Postmühlenwehr
auf Gemarkung Wiesloch
km 23+517 bis km 24+969 (Maßnahme 3.3)

PLANNHALT		DATUM		NAME	
ENTWICKELT	06.03.2017	VS/RH			
BEARBEITET	19.12.2017	RH			
GEPRÜFT	02.03.2018	He			

PROJEKTNUMMER: 102.17.081

MAßSTAB: 1:100

LAGESYSTEM: Gauß-Krüger Zone 3

PLANUNGSSTAND: Genehmigungsplanung

HOHNESYSTEM: DHHN 12

WALD+CORBE
BERATENDE INGENIEURE

Am Hecklehamm 18,
Tel: 07229 / 1876-00

76549 Hügelshiem
Fax: 07229 / 1876-777

OBJEKTPLANER	UNTERSCHRIFT OBJEKTPLANER	UNTERSCHRIFT AUFTRAGSGEBER	UNTERSCHRIFT AUFTRAGSGEBER
9.2			

Karlsruhe, den 16.03.2018 Hügelshiem, den 09.03.2018