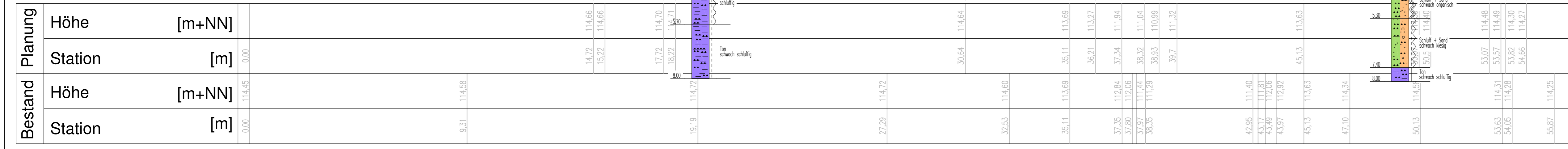


Station 24+264

--- Bestand
— Planung

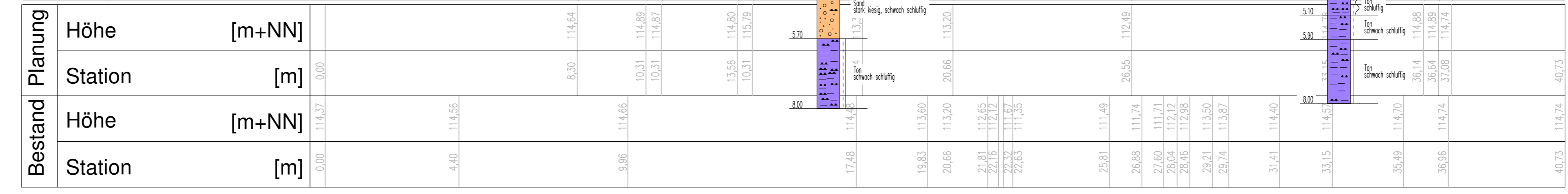
↓ 110,00 m+NN



Station 24+346

--- Bestand
— Planung

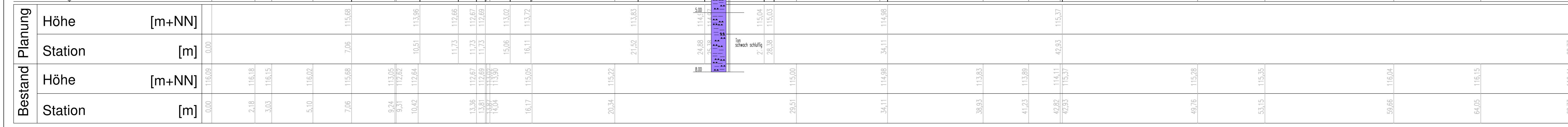
↓ 110,00 m+NN



Station 24+863

--- Bestand
— Planung

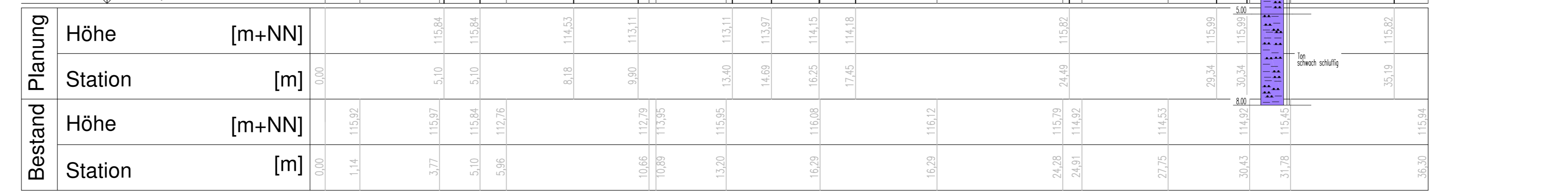
↓ 110,00 m+NN



Station 24+937

--- Bestand
— Planung

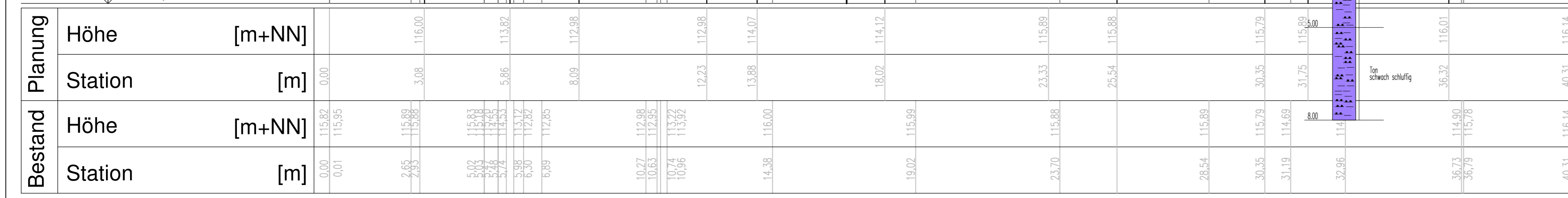
↓ 110,00 m+NN




Station 24+921

--- Bestand
— Planung

↓ 110,00 m+NN






Regierungspräsidium Karlsruhe
Abteilung 5, Referat 53.1

Ausbau Leimbach-Oberlauf - Maßnahme 3
Brücke "In den Weinäckern" bis ehem. Postmühlenwehr
auf Gemarkung Wiesloch
km 23+517 bis km 24+969 (Maßnahme 3.3)

PROJEKT: **Querprofile Bohrprofile km 24+264 bis 24+937**

PLANNUMMER	06.03.2017	VSR/RH	1:100	Genehmigungsplanung
ENTWICKELT	19.12.2017	RH		
GEPRÜFT	02.03.2018	He	MASSSTAB	PLANNUMMER
PROJEKTLEITER	10.02.17.081		LAGESYSTEM	Gauß-Krüger Zone 3
				HÜHENSYSTEM
				DHNM 12



Am Hecklehamm 18,
Tel: 07229 / 1876-00

76549 Hügelsheim
Fax: 07229 / 1876-777

3.6

Karlsruhe, den 16.03.2018 Hügelsheim, den 09.03.2018