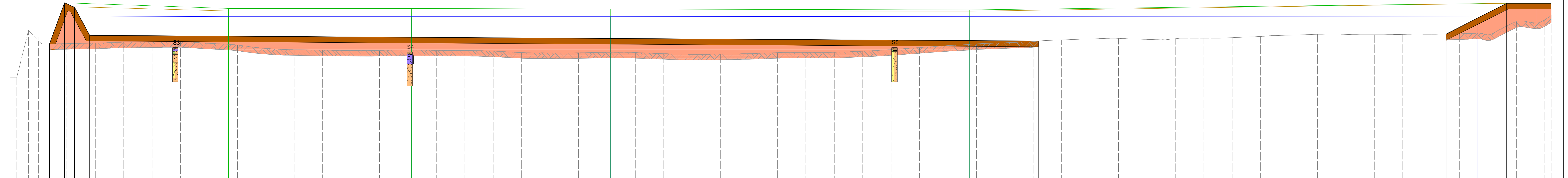
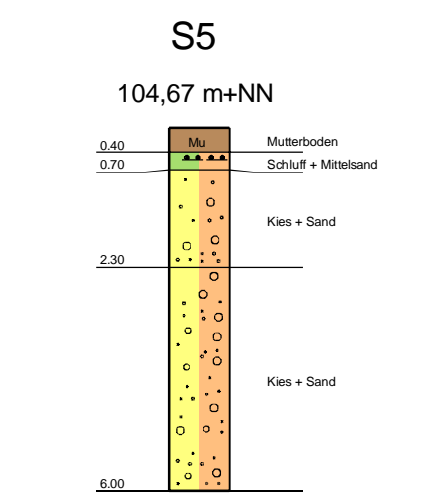
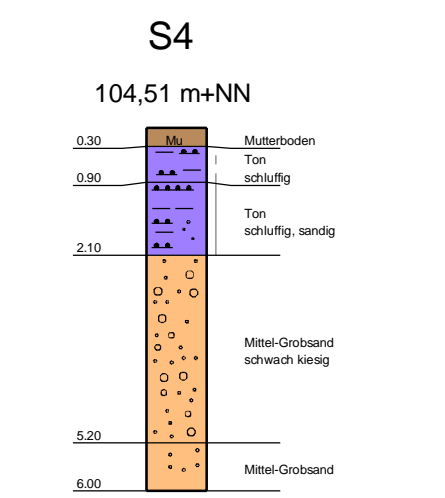
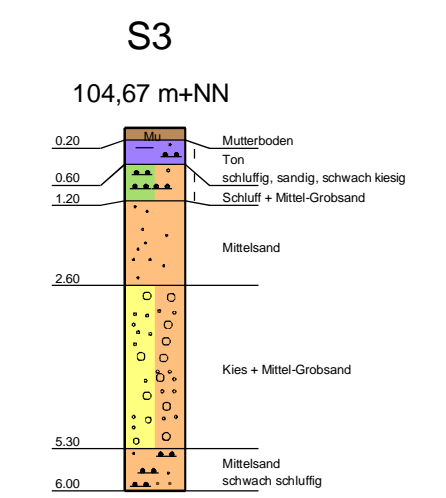
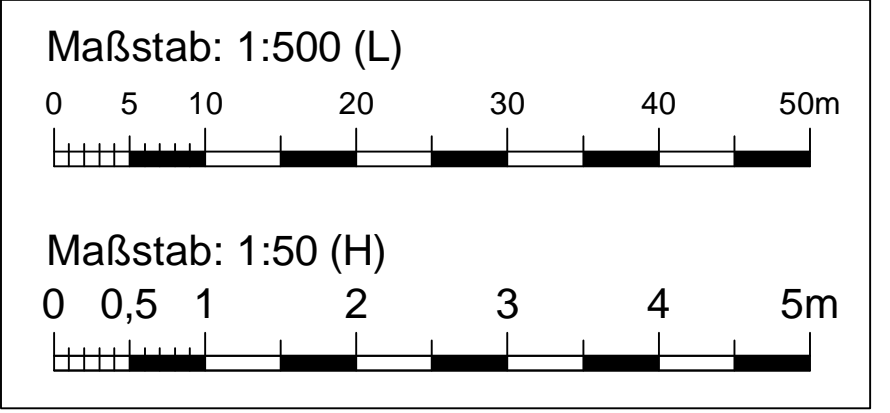


Längsschnitt Retentionsfläche



100.00 m+NN

	Planung	Werte	Bestand	
			Station	Stationierung
Wasserspiegel BHQ ₁₀₀	[m+NN]	105.77		
Oberkante Anschüttung	[m+NN]	106.05		
Wegoberkante	[m+NN]	105.96		
Retentionsfläche	[m+NN]	105.07		
Geländehöhe Bestand	[m+NN]			
Station	[m]			
Stationierung	[m]			



- Legende:
- Oberbodenabtrag
 - Oberbodenauftrag
 - Auftrag

Anlage 5.4

WALD + CORBE
BERATENDE INGENIEURE
Am Hecklehämm 18, 76549 Hügelsheim
Tel: 07229 / 1876-00, Fax: 07229 / 1876-777

Regierungspräsidium Karlsruhe
Landesbetrieb Gewässer
Referat 53.1

**Ausbau Leimbach-Unterlauf
Kirchheimer Mühle bis HRB Nußloch
km 14+742 bis 21+270 (Maßnahme 4)
Längsschnitt Retentionsfläche**
Genehmigungsplanung

Maßstab: 1:500 (L), 1:50 (H)	Bearbeitung	Datum	Name
	Geprüft	31.01.2017	Ha/VS/RH
Projektnr.: 102.10.016	Änderung		
	Zeichnung: 4 LeimM4_LS-Retention.dwg	Änderung	
Auftraggeber:	Ingenieurbüro:		
	17.02.2017	Unterschrift	31.01.2017
Datum	Unterschrift	Datum	Unterschrift