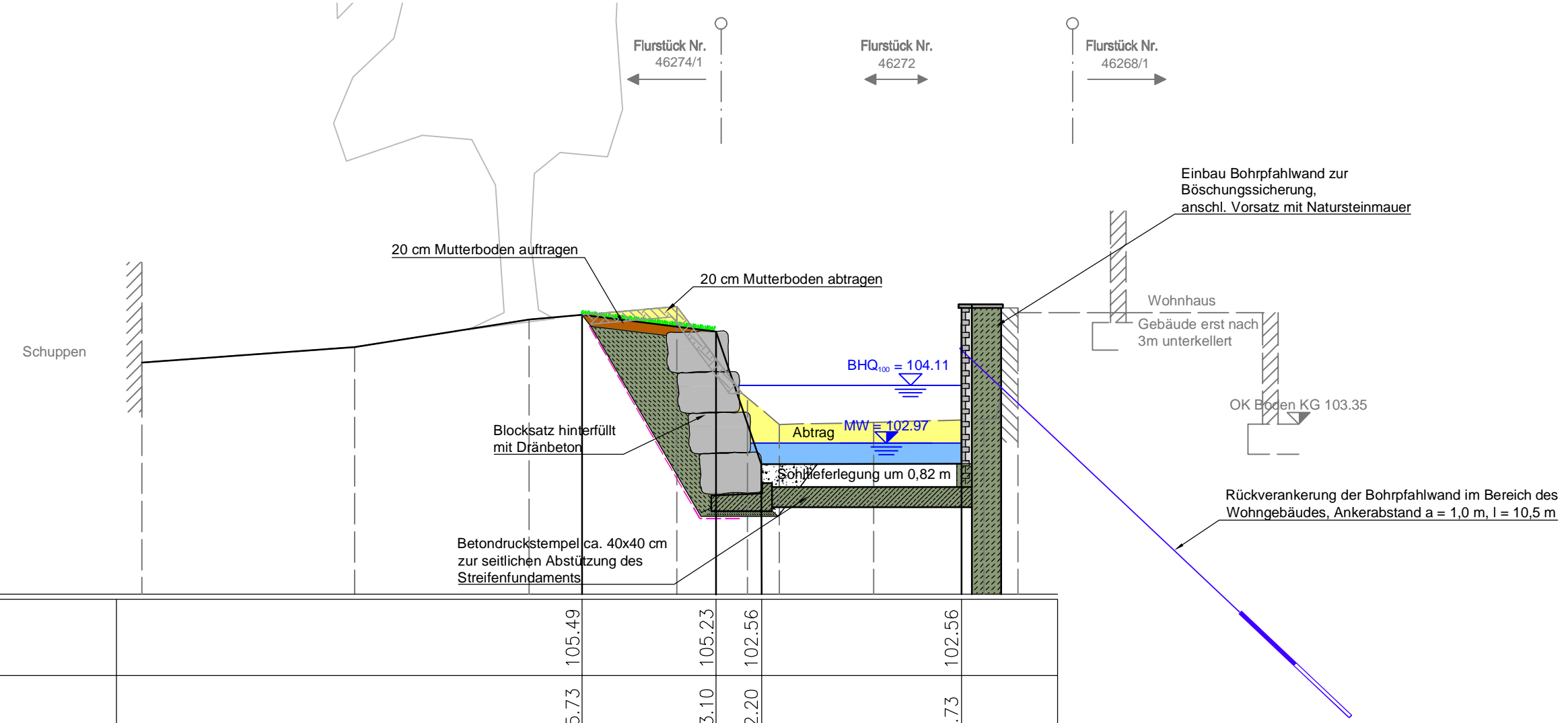


Station: 14+859

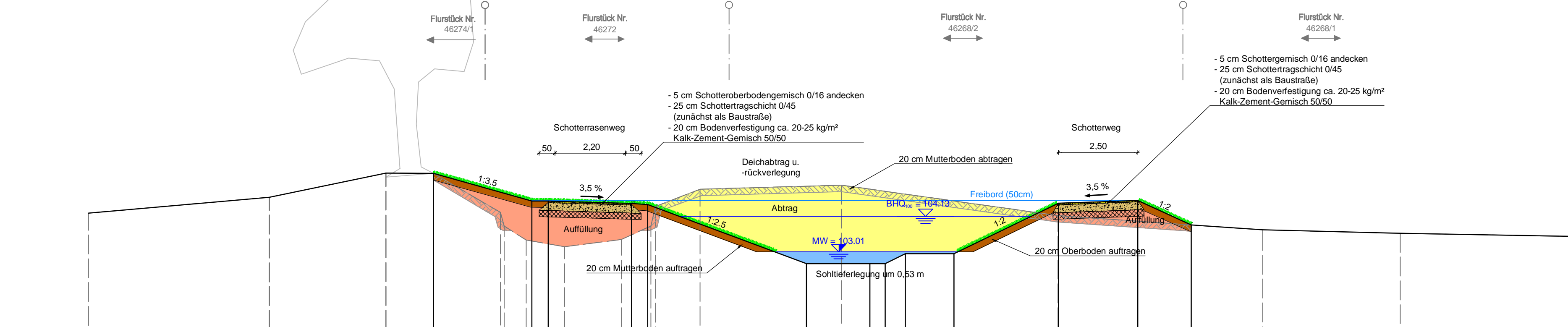
Planung
 Bestand



Planung	Höhe																	
	Station																	
Bestand	Höhe	-14.38	104.56															
	Station	-10.20	104.86	-6.77	105.40	-3.87	105.66	-2.48	103.81	-1.85	103.42	0.00	103.36	2.17	103.44	2.31	105.53	2.84

Station: 14+923

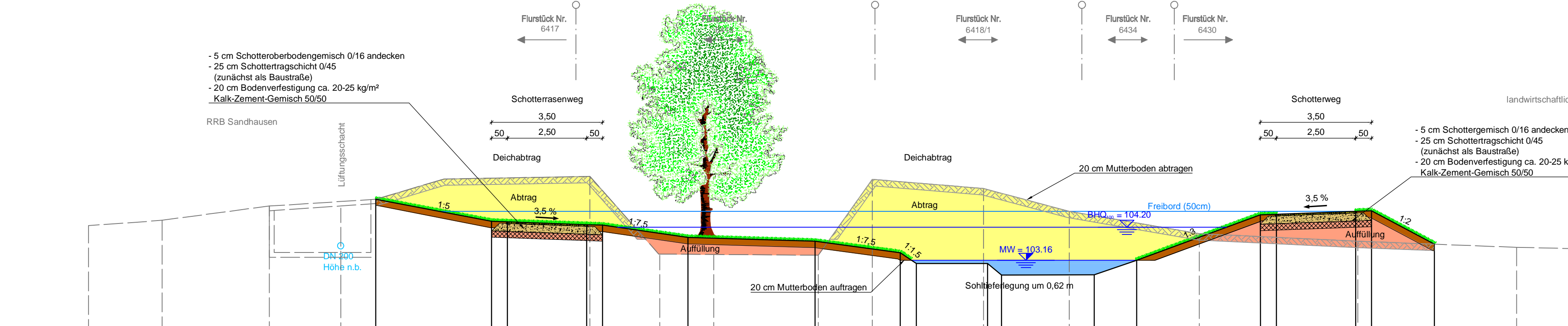
Planung
 Bestand



Planung	Höhe																																															
	Station																																															
Bestand	Höhe	-15.00	104.23																																													
	Station	-9.30	104.73	-5.63	105.49	-4.13	105.48	-2.02	104.25	-1.90	103.82	-1.21	103.36	-0.51	104.61	0.00	103.17	1.79	103.40	2.77	103.82	2.87	103.82	4.28	104.98	8.73	105.11	7.62	102.64	8.62	102.64	10.11	102.64	10.74	102.95	12.27	102.95	15.56	104.54	18.06	104.63	19.75	103.86	22.00	103.70	26.34	103.59	32.00

Station: 15+235

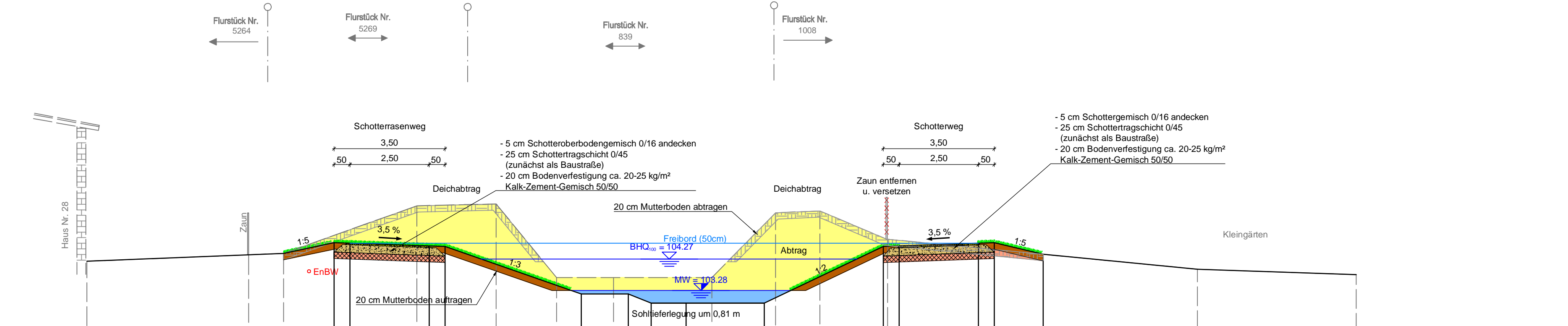
Planung
 Bestand



Planung	Höhe																																											
	Station																																											
Bestand	Höhe	-19.70	104.25																																									
	Station	-17.38	104.42	-14.00	104.87	-11.75	105.07	-10.65	105.08	-8.50	105.72	-7.00	104.39	-6.80	104.37	-4.00	104.28	-3.50	104.27	-0.81	103.88	3.30	103.32	3.19	103.76	5.00	105.71	5.88	103.40	6.59	103.06	8.63	103.06	9.07	102.70	17.23	104.59	17.73	104.61	20.23	104.70	20.23	104.72	22.71

Station: 15+566

Planung
 Bestand



Planung	Höhe																																			
	Station																																			
Bestand	Höhe	-15.60	104.20																																	
	Station	-11.50	104.41	-10.40	104.45	-9.81	104.79	-6.31	104.77	-5.81	104.68	-5.31	104.67	-1.02	103.17	0.46	103.17	1.18	102.88	2.28	102.88	4.75	102.88	8.50	104.66	9.00	104.68	11.56	104.77	11.99	104.79	13.53	104.42	18.40	103.95	23.40

Anlage 3.1

WALD + CORBE BERATENDE INGENIEURE
 Am Heckelhamm 18, 76549 Hügelshalm
 Tel: 07229 / 1876-00 Fax: 07229 / 1876-777

Regierungspräsidium Karlsruhe
 Landesbetrieb Gewässer
 Referat 53.1

**Ausbau Leimbach-Unterlauf
 Kirchheimer Mühle bis HRB Nußloch
 km 14+742 bis 21+270 (Maßnahme 4)
 Querprofile km 14+859 bis 15+566
 Genehmigungsplanung**

Maßstab: 1 : 100	Bearbeitung	Datum	Name
	Geprüft	31.01.2017	Ha/VS/RH
Projekt: 102.10.016	Änderung	31.01.2017	He
Zeichnung: 4_LeimM4_QP.dwg	Änderung		
Auftraggeber:	Ingenieurbüro:		
17.02.2017	Unterschrift	31.01.2017	Unterschrift